

12856

I

11154/11

भारत.य गैर न्यायिक INDIA NON JUDICIAL

रु.5000

Rs.5000

पाँच हजार रुपये

FIVE THOUSAND RUPEES



1

11-45
30/9/14

পশ্চিমবঙ্গ পশ্চিম বঙ্গাল WEST BENGAL

A 214123

Certified that the document is admitted to registration. The Signature sheet and the endorsement sheets attached with this document are the part of this document

30 SEP 2014
Addl. District Sub-Registrar
Sonarpur, South 24 Parganas

Handwritten signature and text in Bengali script.

NO:- 2502 of

-ঃ নিঃস্বত্ব সাক্ষর বিক্রয় কোবালা দলিলা ঃ-

থানা- সোনারপুর, মৌজা- বৈকুণ্ঠপুর,
জমি- কমাবেশী ১০ কাঠা ৫ ছটাক ৮ বর্গফুট,
মূল্য- ১১,২৫,০০০ টাকা।

কোবালা গ্রহীতা ঃ- শ্রী দীপঙ্কর মল্ল, পিতা- শ্রী অক্ষয় মল্ল, জাতি- হিন্দু
(ভারতীয়), পেশা- ব্যবসা, মাং- সুভাষচন্দ্র চণ্ডীতলা পার্ক,
বাগুইপাড়া রোড, পোঃ- সুভাষচন্দ্র, থানা- সোনারপুর,
কলকাতা- ৭০০ ১৪৭, জেলা- দক্ষিণ ২৪ পরগণা।

514/5

স্বয়ং স্বাক্ষরিত
স্বাক্ষরিত
স্বাক্ষরিত
স্বাক্ষরিত

কোবাণা দাতা ও দায়ী :- ১) শ্রী ছায়া রঞ্জন মজুমদার, পিতা- মৃত হেমচন্দ্র মজুমদার,
২) শ্রীমতী অমিতা মজুমদার, স্বামী- শ্রী ছায়া রঞ্জন
মজুমদার, উভয়ের জাতি- হিন্দু (ভারতীয়), পেশা- চাকুরী
ও গৃহস্থালী, মাং- সুভাষগ্রাম (নতুন পল্লী), থানা-
সোনারপুর, জেলা- দক্ষিণ ২৪ পরগণা অত্র দাতা ও
দায়ীর পক্ষে নিযুক্ত আমমোস্তার শ্রী আশোক মণ্ডল, পিতা-
শ্রী অমল মণ্ডল, জাতি- হিন্দু (ভারতীয়), পেশা- ব্যবসা,
মাং- সুভাষগ্রাম (নতুন পল্লী), পোঃ- সুভাষগ্রাম, থানা-
সোনারপুর, কলকাতা- ৭০০ ১৪৭, জেলা- দক্ষিণ ২৪
পরগণা।

কস্য অত্র দাতা ও দায়ীর খরিদা মূলে প্রাপ্ত রাখত দখলী স্বত্ব বিশিষ্ট স্বত্বের
জমি জমা মায় খাবতীয় ব্যবহারিক স্বত্বাদি সহ সম্পূর্ণ নির্দায়, নির্দায়, নির্গোল,
পরিষ্কার ও মুক্তাবস্থায় অত্র নিঃস্বত্ব সাক্ষি বিক্রয় কোবাণা পত্র সিদং কার্য্যক্রমে :-

জেলা দক্ষিণ ২৪ পরগণা, থানা- পোঃ ডিঃ মাঘ রেজিষ্ট্রী অফিস- সোনারপুর,
পরগণা- মেদনমল্ল, রাজপুর-সোনারপুর পৌরসভার ১৫ নং ওয়ার্ডের অন্তর্গত মৌজা-
বৈকুণ্ঠপুর গ্রামস্থিত নিম্ন তপশীলে বিশেষ ভাবে বর্ণিত আর.এস. ২৬৪ নং খতিয়ান
দুই আর.এস. ১২৬৩ নং দাগে স্থাপিত ১৮ শতক জমির মধ্যে অত্র দাতা ও দায়ীর
একযোগে খরিদা কমেবশী ১০ কাঠা ১১ ছটাক ১৫ বর্গফুট জমির মধ্যে আমার
আমমোস্তার নামা দলিল মূলে বিক্রয়ের ক্ষমতা প্রাপ্ত অত্র সহ নকসায় পাণ্ডা রং দ্বারা

নং ২৪৭৮ তাং ২৫/০৩/১৯

মূল্য.....

খরিদকার.....

সাং.....

তাপস হালদার ডায়ালগ জেঞ্জার
সোনারপুর, এ্যা.ডি. সাব রেজিস্ট্রী অফিস

৩০৭৩১ ২৫/০৩/১৯

Handwritten notes and signatures in Bengali script, including a signature that appears to be 'তাপস হালদার'.



Handwritten notes in Bengali script at the bottom of the page, including the name 'তাপস হালদার' and the number '৩০৭৩১'.

নিস্ত ভপশীল
জমি জমা
মহাশয়
দাসী
মহাশয়
দাসী
মহাশয়
দাসী

সীমারেখা চিহ্নিত ও পরিবেষ্টিত কমেবশী ১০ কাঠা ৫ ছটাক ৮ বর্গফুট পরিমিত জমি
মায় সংলগ্ন প্যান্ডেলের যাবতীয় ব্যবহারিক স্রুতাদি সহ অত্র কোবাণা মূলে বিক্রীত
সম্পত্তি হইতেছে।

নিস্ত ভপশীল বর্ণিত জমি জমা সহ আরও অন্যান্য জমি জমা রিডিমন্যান্স
সেটেলমেন্ট জরিপে ভূগণী চরণ ঘোষ মহাশয়ের স্ত্রী সুবর্ণা দাসী মহাশয়ের নাম বরাবর
রেকর্ড ডুস্ত থাকে। উক্ত সুবর্ণা দাসী মহাশয়া তাঁহার উক্ত জমি জমাতে খাসে ভোগ
দখল করিতে থাকাবস্থায় পরলোক গমন করিলে মৃত্যুকালে একমাত্র পুত্র শ্রী ভূপাল
ঘোষ মহাশয়কে ওয়ারিশ বিদ্যমান রাখিয়া যান। এমতপ্রকারে শ্রী ভূপাল ঘোষ মহাশয়
মাতার ওয়ারিশান সূত্রে প্রাপ্ত সম্পত্তিতে খাজনাদি আদায় খাসে ভোগ দখল করিতে
থাকাবস্থায় নিস্ত ভপশীল বর্ণিত বিক্রীত দাগের জমি জমা ও আরও অন্যান্য জমি জমা
সহ মোট ১৪ কাঠা ১৩ ছটাক ৫ বর্গফুট জমি জমা বিক্রয় করিবার ঘোষণা করিলে অত্র
কোবাণা দাতা ও দায়ী তাহা অবগত হইয়া বিগত ইংরাজী ২/৭/১৯৯৩ তারিখে
সোনারপুর মাঝেরজিদ্দী অফিসে রেজিস্ট্রীকৃত ১নং বহির ৭২নং ডপ্যুমেস ৩১৯ হইতে
৩২৫নং পাতায় নকশীকৃত ৫১০৬ নং এককতা কোবাণা দলিল মূলে উক্ত মোট ১৪
কাঠা ১৩ ছটাক ৫ বর্গফুট জমি জমা খরিদ করিয়া মালিক সরকারে ধার্যকৃত খাজনাদি
আদায় অদ্যাবধি অন্যর বিনা স্রুত সংশ্রবে খাসে একযোগে ভোগ দখল করিতে
থাকাবস্থায় নিস্ত ভপশীল বর্ণিত জমি জমা রক্ষণ-বেক্ষণ ও বিক্রয়ের নিমিত্ত বিগত
ইংরাজী ৬/০৩/২০১১ তারিখে সোনারপুর মাঝেরজিদ্দী অফিসে রেজিস্ট্রীকৃত ৪নং
বহির ১নং সিডি ডপ্যুমেস ৬৩২৫ হইতে ৬৩৩৩ নং পাতায় নকশীকৃত ০০৬৬০নং

মুদ্রিত নথি
১২/১১/১৯৬৩
১২/১১/১৯৬৩
১২/১১/১৯৬৩

এককোত্তর আমমোত্তর নামা দলিলা মূলে অত্র আমমোত্তর শ্রী অশোক মণ্ডল-কে
অর্থাৎ আমাকে আমমোত্তর নিযুক্ত করেন। উক্ত আমমোত্তর নামা দলিলের ক্ষমতাবলে
আমি অত্র আমমোত্তর নিম্ন তপশীল বর্ণিত জমি জমা বিক্রয়ের ক্ষমতাপ্রাপ্ত হইয়া
অদ্যাবধি রক্ষণা-বেক্ষণ করিয়া আসিতেছি ও করিতেছি। উহাতে আমার বিক্রয়যোগ্য
উত্তম স্বত্ব বিদ্যমান আছে ও রহিয়াছে।

এক্ষণে আমি অত্র আমমোত্তর অত্র দাতা ও দাতার পক্ষে নিম্ন তপশীলে
বিশেষ ভাবে বর্ণিত জমি জমা বিক্রয় করিবার ঘোষণা করিলে আপনি অত্র গ্রহীতা
জনশ্রুতিতে জানিতে পারিয়া তাহা খরিদ করিতে চাওয়ায় তৎ সবেবাক্য বাজার মূল্য
বেলামোত্তর ১১,২৫,৩০০ টাকা আপনার নিকট হইতে পন গ্রহণে অত্র নিঃস্বত্ব সাক্ষ
বিক্রয় কোবালা দলিলা আপনার নাম বরাবর লিখিয়া দিয়া এতদ্বারা স্বীকার অঙ্গিকার
প্রকাশ ও প্রচার করিতেছি যে ঃ-

আপনি অত্র গ্রহীতা অদ্য হইতে অত্র দাতা ও দাতার যাবতীয় স্বত্ব স্বত্ববান
দখলে কার্যে দখলীকার হইয়া মালিকান পরকারে সাবেক বহুতানাম খারিজ দিয়া
আপনার নিজ নাম পশুন করতঃ পুত্র, পৌত্রাদি ওয়ারিশান গনগ্রন্থে দান, বিক্রয়,
বন্ধকাদির দ্বারা সর্ব প্রকার হস্তান্তরকরণ ক্ষমতায় ক্ষমতাবান হইয়া পরম সুখে ভোগ
দখল করিতে থাকুন। তাহাতে আমি অত্র আমমোত্তর কিম্বা অত্র দাতা ও দাতা মায়
ওয়ারিশানগনগ্রন্থে কসিনে কাণে কোন প্রকার ওজর আপত্তি দাবি দাওয়া করিতে পারিব
না বা করিব না করিলেও তাহা সর্বত্র সর্বদাণতে না-মঞ্জুর ও অগ্রাহ্য হইবেক।

১৯৫১ সালের ১৫ই
জুন তারিখের
সংসদে প্রস্তাবিত
কৃষি আইন

প্রকাশ থাকে যে বিক্রীত জমি জমাতে অথ দাতা ও দায়ী উভয় অন্য কোন
শরিক বা অংশীদার নাই বা অন্য কোন স্থানে দান, বিক্রয়, বন্ধকাদির দ্বারা দায়
সংযোগ করি নাই বা কাছাকাড় ডাঙে ডাড়ায় বা লিজ দেই নাই বা ভেঙে জমি নছে
সম্পূর্ণ নির্দায় নির্দায় পরিষ্কার অবস্থায় আপনাকে বিক্রয় করিলাম ও দখল দিলাম।

যদি উবিষ্যতে আমাদের কৃত কার্যতায় আপনার খরিদা পত্র দখলের কোন
প্রকার ক্ষতি হয় তাহা হইলে সেই সমস্ত ক্ষতি পূরণ করিতে আমরা বাধ্য রহিলাম। যদি
দুঃখ সংশোধন বা পরিপূরক দলিলের আবশ্যক হয় তাহা হইলে বিনা পনে সংশোধন
দলিল করিয়া দিতে বাধ্য রহিলাম।

এতদ্বারা স্বেচ্ছায় সুস্থ শরীরে স্থির ডাব বুদ্ধিতে থাকিয়া নিম্ন তপশীল বর্ণিত
বিক্রীত সম্পত্তির পন মূল্যের সম্পূর্ণ টাকা নিম্ন জায় মত বুঝিয়া পাঠিয়া অথ দলিলে
সহি সম্পাদন করিলাম।

ইতি তারিখ বাংলা ১৪১৮ সনের ১২ই আশ্বিন।

ইংরাজী ২০১১ সালের ৩০শে সেপ্টেম্বর।

-ঃ তপশীলে বিক্রীত সম্পত্তির পরিচয় ঃ-

জেলা দক্ষিণ ২৪ পরগনা, থানা ও গ্রাঃ ডিঃ সাবে রেজিষ্ট্রী অফিস-
সোনারপুর, পরগনা- মেদনমল্ল, স্থান মালিক জমিদার পাশ্চিমবঙ্গ রাজ্য সরকার পক্ষে
দক্ষিণ ২৪ পরগনা কাণেকটার আলিপুর অধিন রাজপুর-সোনারপুর পৌরসভার

-: (৬) :-

১৫নং ওয়ার্ডের অন্তর্গত মৌজা বৈকুণ্ঠপুর গ্রামে রায়ত দখলী স্বত্ব বিশিষ্ট স্বত্বের এক
জমায় ১৮ শতক জমির বার্ষিক খাজনা ২ টাকা জমার মধ্যে বিদ্যমান ১০ কাঠা ৫ ছটাক
৮ বর্গফুট জমির বার্ষিক হারাহারি খাজনা বর্তমান হারে প্রযোজ্য। জেঃ এনঃ নং- ৩৭,
রেঃ সাঃ নং- ১১০, ভৌজি নং- ২৫২। আর.এম. ২৬৪ দুই শত চৌষট্টি নং খতিয়ান
লিপিবদ্ধ।

আর.এম. ১২৬৩ বার শত তেষট্টি নং দাগে শালি ১৮ শতক জমির মধ্যে অত্র
দাতা ও দায়ীর খরিদা মূলে প্রাপ্ত ১০ কাঠা ১১ ছটাক ১৫ বর্গফুট জমি তন্মধ্যে আমার
আমমোত্তর নামা দলিল মূলে বিক্রয়ের ক্ষমতা প্রাপ্ত অত্র মহ নকসায় লাগু রং দ্বারা
সীমারেখা চিহ্নিত ও পরিবেষ্টিত কমেবশী ১০ কাঠা ৫ ছটাক ৮ বর্গফুট পরিমিত জমি
মায় সংলগ্ন ১৬ ফুট প্রশস্ত রাস্তার উপর ও তৎপদেশ দিয়া ইলেকট্রিক লাইন, টেলিফোন
লাইন, জলের পাইপ লাইন প্রভৃতি যাবতীয় কানেকশনাদি আনয়ন এবং চলমান যোগ্য
যান চলাচলের যাবতীয় ব্যবহারিক ইজমেন্টে স্বত্বাদি মহ অত্র কোবালা মূলে বিদ্যমান
সম্পত্তি হইতেছে। অত্র মহ নকসা অত্র দলিলের একাংশ বলিয়া সর্বত্র গন্য হইবে।

-: চৌহদ্দি :-

- | | | |
|--------|---|---------------------------------|
| উত্তর | : | ১৬ ফুট প্রশস্ত রাস্তা। |
| দক্ষিণ | : | ১২৬০ নং দাগের জমি। |
| পূর্ব | : | ১২৬২ নং দাগের জমি। |
| পশ্চিম | : | ১২৬৬, ১২৬৫ ও ১২৬৩ নং দাগের জমি। |

মুদ্রা নম্বর ১১৫৬৬৬৬৬
১১৫৬৬৬৬৬৬৬
১১৫৬৬৬৬৬৬৬
১১৫৬৬৬৬৬৬৬

-ঃ (৭) ঃ-

-ঃ টাকার জায় ঃ-

অদ্য তারিখে মোটে নগদে প্রাপ্ত ১১,২৫,০০০ টাকা।

মৎ এগার লক্ষ পঁচিশ হাজার তিন শত টাকা মাত্র বৃদ্ধি আইনাম।

মুদ্রা নম্বর

মুসাবিদাকারক :-

(তরুন কান্তি চন্দ্রবর্তী)

এ্যাডভোকেট

এফ. এন. নং- ৮৫৩/১৫,

বাকুইপুর সিভিল কোর্ট,


দক্ষিণ ২৪ পরগণা।

অক্ষর বিন্যাস :-

Radip Baidya.
(শ্রী প্রদীপ বৈদ্য)

সোনারপুর।

ইসাদি :-


স্বাক্ষরিত
১৫/০৫/১৫
স্বাক্ষরিত



	বৃদ্ধাঙ্গুলী	তর্জনী	মধ্যমা	অনামিকা	কনিষ্ঠা
বাম হাত					
ডান হাত					

দাখিলকারক/দাতার নাম -

টিপ/স্বাক্ষর ৩৫শেখা ১১১১



	বৃদ্ধাঙ্গুলী	তর্জনী	মধ্যমা	অনামিকা	কনিষ্ঠা
বাম হাত					
ডান হাত					

গ্রহীতা/দাতার নাম -

টিপ/স্বাক্ষর Pankaj Mandal

	বৃদ্ধাঙ্গুলী	তর্জনী	মধ্যমা	অনামিকা	কনিষ্ঠা
বাম হাত					
ডান হাত					

গ্রহীতা/দাতার নাম -

টিপ/স্বাক্ষর

	বৃদ্ধাঙ্গুলী	তর্জনী	মধ্যমা	অনামিকা	কনিষ্ঠা
বাম হাত					
ডান হাত					

গ্রহীতা/দাতার নাম -

টিপ/স্বাক্ষর

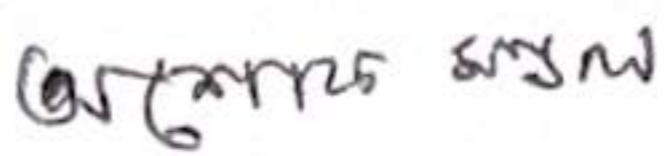
Government of West Bengal

Department of Finance (Revenue) , Directorate of Registration and Stamp Revenue



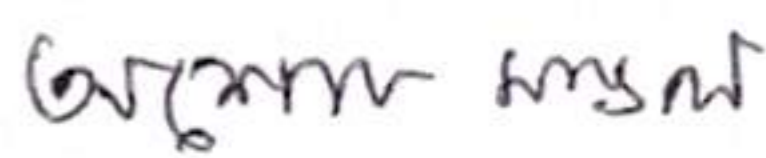
Office of the A. D. S. R. SONARPUR, District- South 24-Parganas

Signature / LTI Sheet of Serial No. 12856 / 2011, Deed No. (Book - I , 11154/2011)

Signature of the Presentant:

Name of the Presentant	Signature with date
Ashok Mondal	 30.09.2011


II . Signature of the person(s) admitting the Execution at Office.

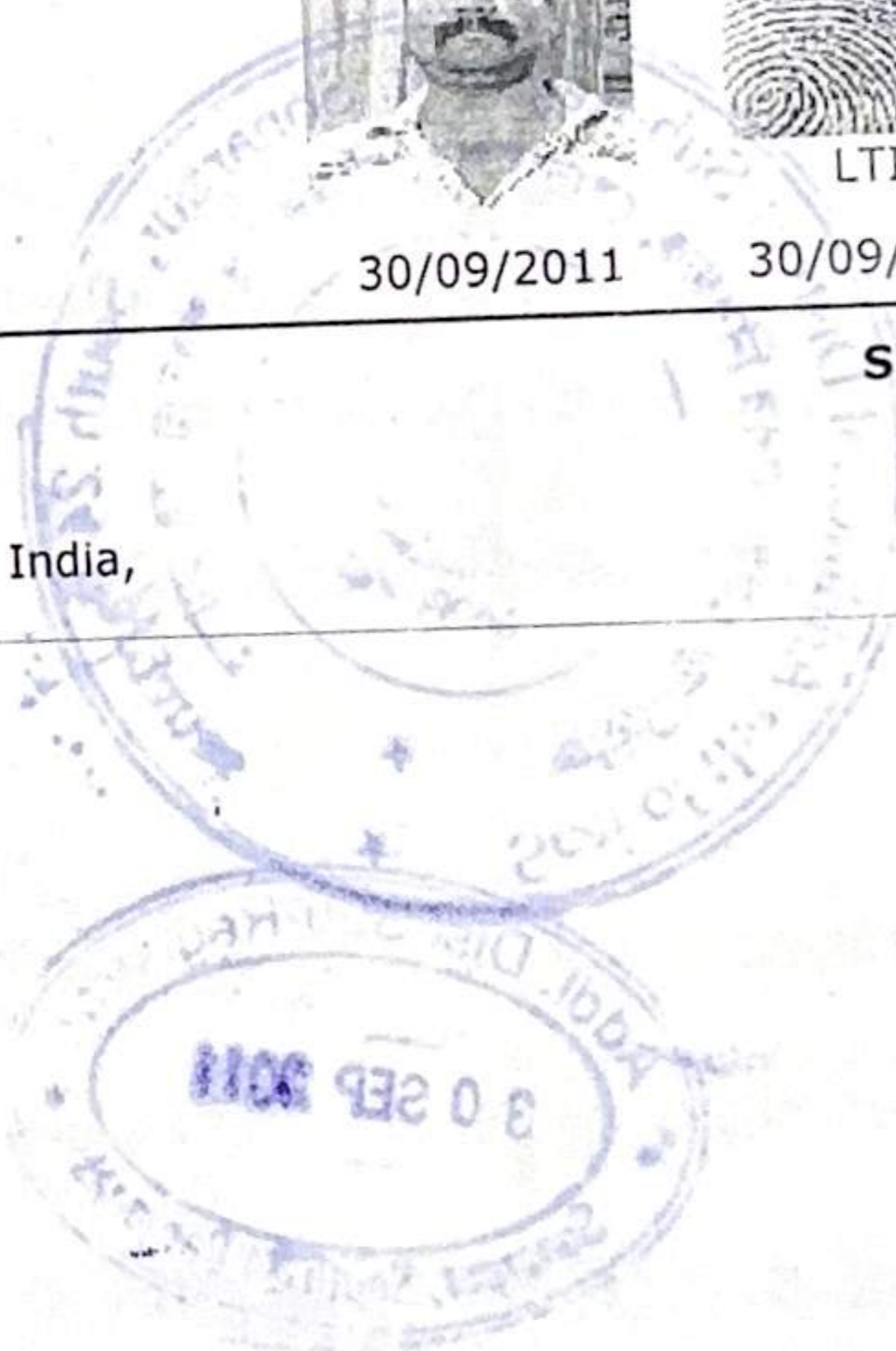
SI No.	Admission of Execution By	Status	Photo	Finger Print	Signature
1	Ashok Mondal Address -Subhasgram (Natun Pally), Thana:-Sonarpur, District:-South 24-Parganas, WEST BENGAL, India, P.O. :-Subhasgram Pin :-700147	Attorney		 LTI	
			30/09/2011	30/09/2011	

Name of Identifier of above Person(s)

Ram Pada Kotal
Subhasgram, Natun Pally, Thana:-Sonarpur,
District:-South 24-Parganas, WEST BENGAL, India,
P.O. :- Pin :-700147

Signature of Identifier with Date


30/9/11



(Biswajit Dey)

ADDITIONAL DISTRICT SUB-REGISTRAR
Office of the A. D. S. R. SONARPUR



Government Of West Bengal
Office Of the A. D. S. R. SONARPUR
District:-South 24-Parganas


Endorsement For Deed Number : I - 11154 of 2011
(Serial No. 12856 of 2011)

1. Ashok Mondal, son of Amal Mondal, Subhasgram (Natun Pally), Thana:-Sonarpur, District:-South 24-Parganas, WEST BENGAL, India, P.O. :-Subhasgram Pin :-700147 By Caste Hindu By Profession: Business, as the constituted attorney of 1. Chhaya Ranjan Majumder 2. Amita Majumder is admitted by him.

Identified By Ram Pada Kotal, son of Lt. Surendra Nath Kotal, Subhasgram, Natun Pally, Thana:-Sonarpur, District:-South 24-Parganas, WEST BENGAL, India, P.O. :- Pin :-700147 , By Caste: Hindu, By Profession: Business.

(Biswajit Dey)
ADDITIONAL DISTRICT SUB-REGISTRAR



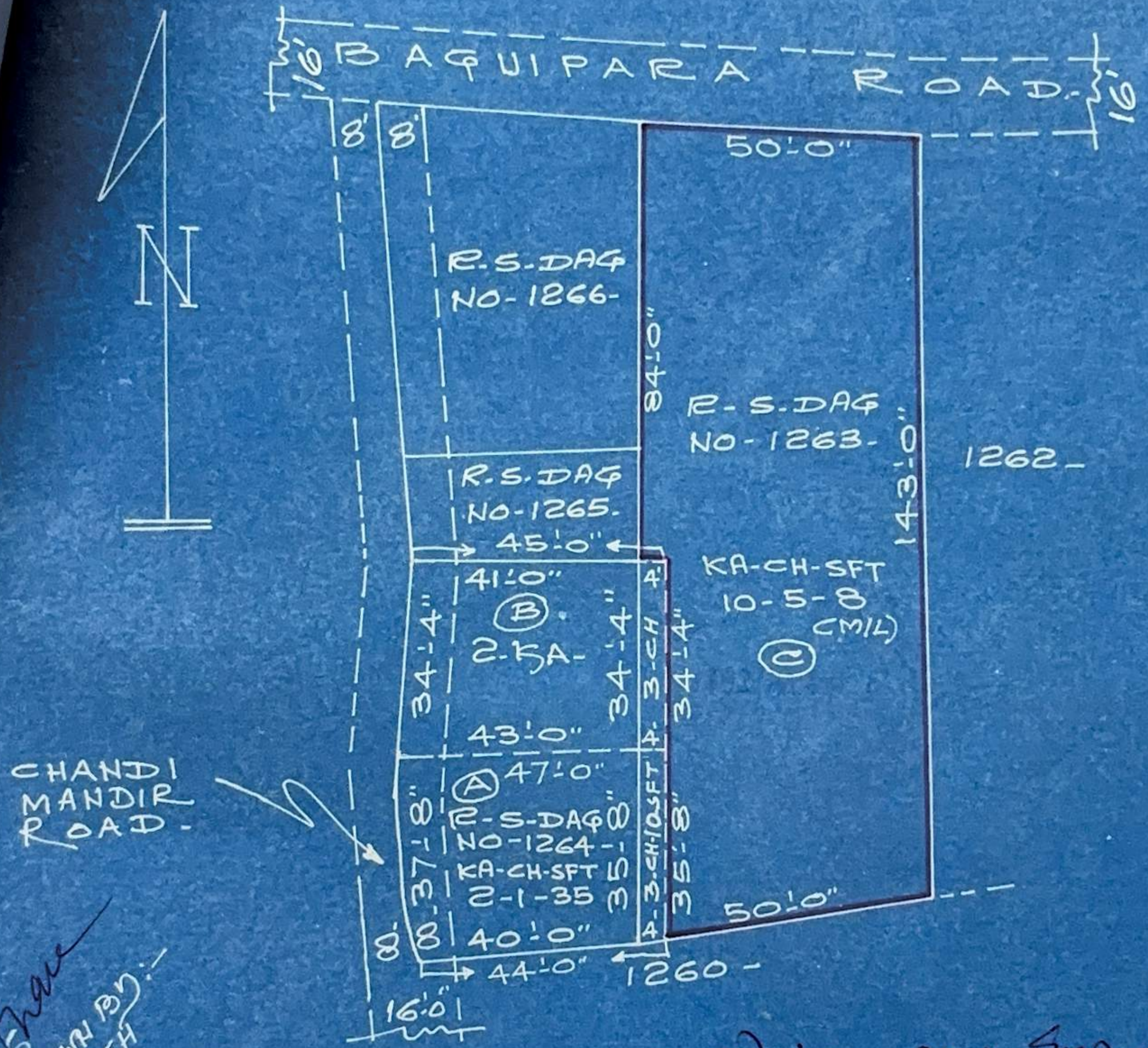

(Biswajit Dey)
ADDITIONAL DISTRICT SUB-REGISTRAR

Endorsement Page 2 of 2

ETCH PLAN FOR R.S. DAG NOS-1263 & 1264-IN-MOUZA-
 UNTHAPUR-J-L-NO-37-PURCHASED-AREA-MARKED-
 RED-BORDER-P.S.-SONARPUR-DIST-SOUTH-24-
 GANAS-

SCALE: 1" = 33' F.T.

RETAISEN FROM =	DAG NO-1264 KA-CH-SFT	DAG NO-1263 KA-CH-SFT	TOTAL KA-CH-SFT
PLOT-A =	2-1-35	+ 0-3-10	= 2-5-0 (MIL)
PLOT-B =	2-0-0	+ 0-3-0	= 2-3-0 (MIL)
PLOT-C =			10-5-8 = 10-5-8 (MIL)



Re. Drawn By:
 ALIS HATH
 D. m. e.
 Surveyor
 E.B.S. NO-350
 KODALIA

Handwritten signature and notes in Hindi script.